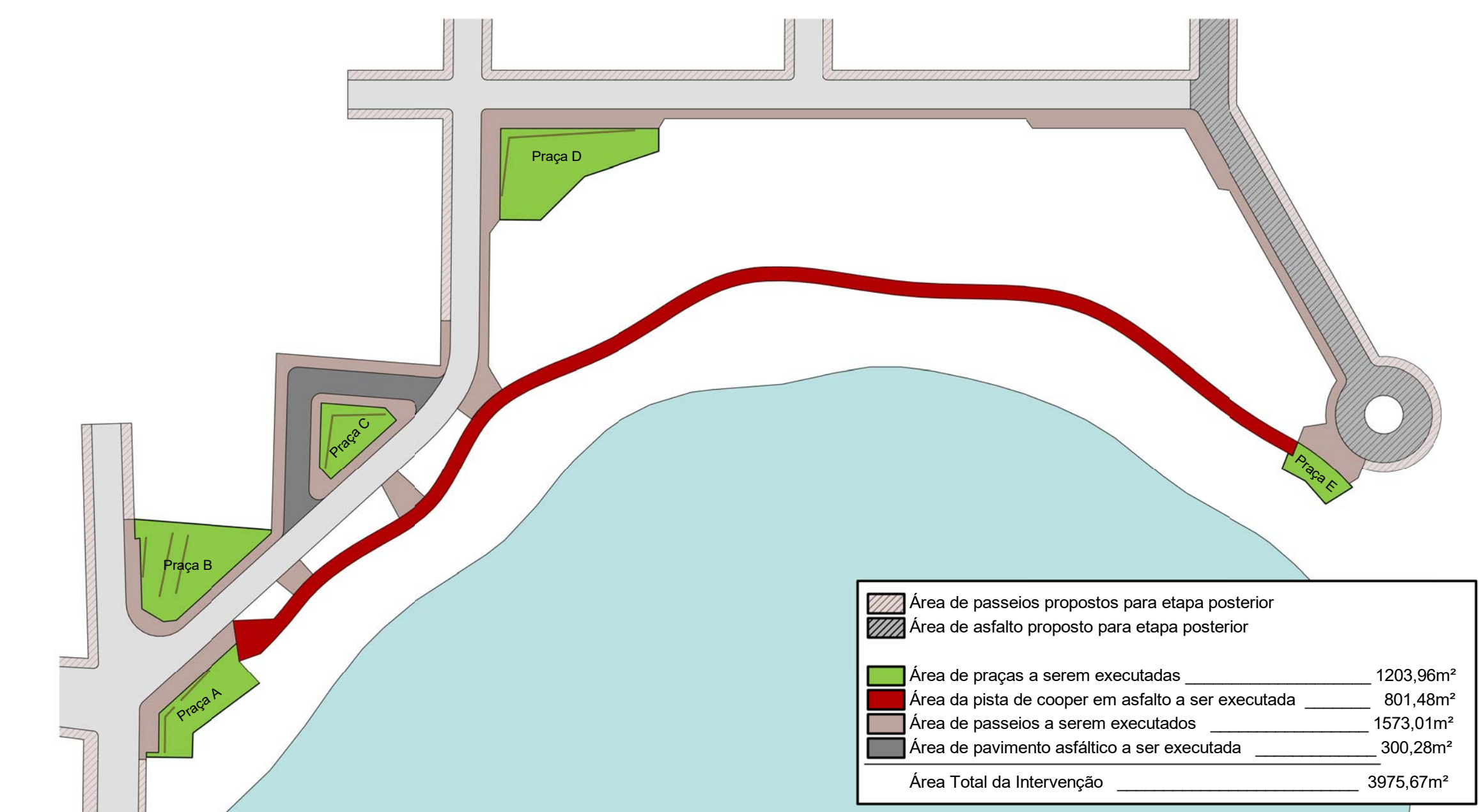
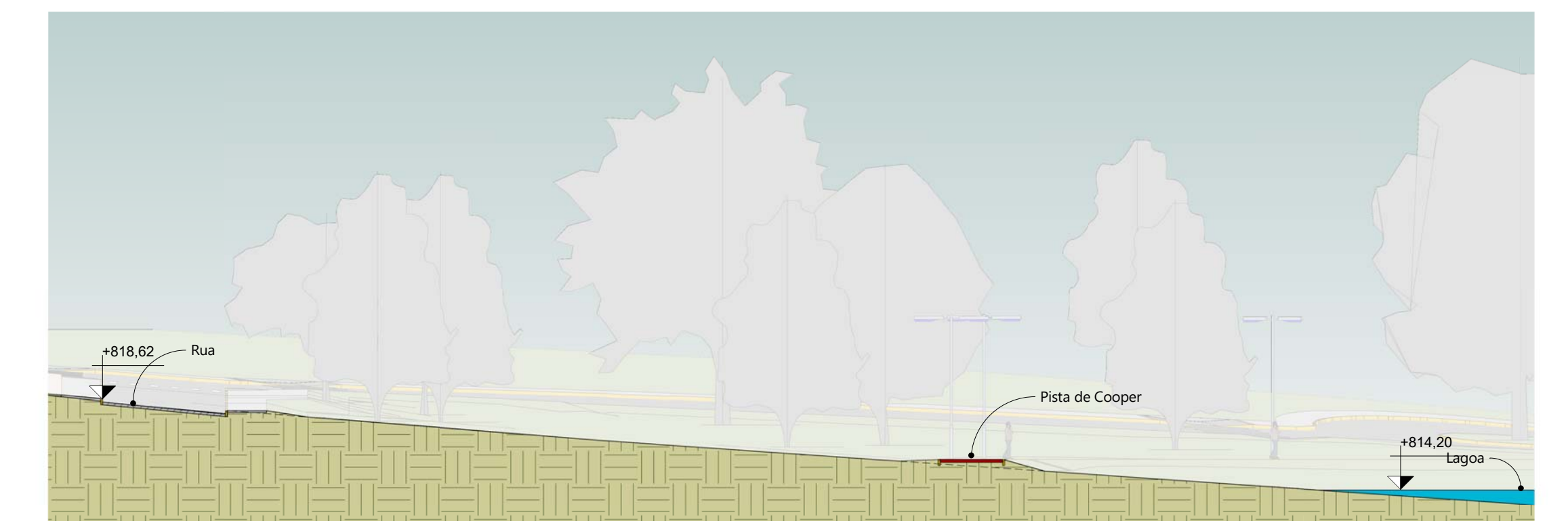


01 Planta Geral da Intervenção
ESCALA 1:200

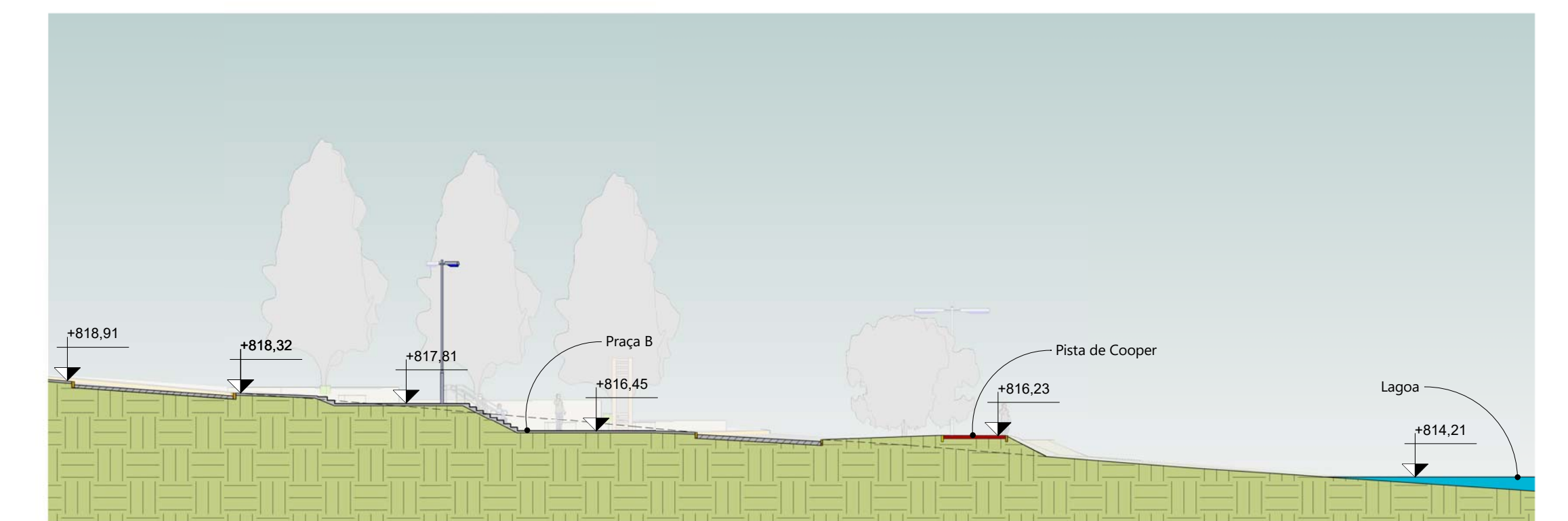


02 Mapa Chave
ESCALA 1:1000

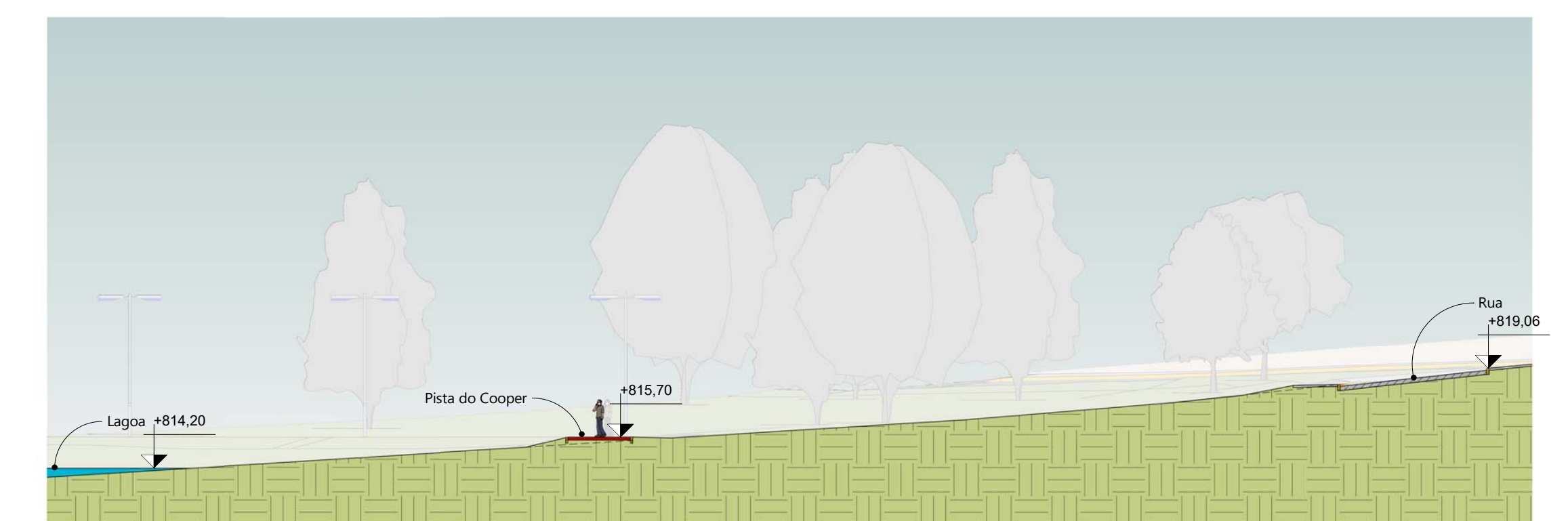
Área de passeios propostos para etapa posterior	
Área de asfalto proposto para etapa posterior	
Área de praças a serem executadas	1203,96m ²
Área de pista de cooper em asfalto a ser executada	801,48m ²
Área de passeios a serem executados	1973,01m ²
Área de pavimento asfáltico a ser executada	300,28m ²
Área Total da Intervenção	3075,67m ²



03 Perfil Topográfico 1
ESCALA 1:200



04 Perfil Topográfico 2
ESCALA 1:200



05 Perfil Topográfico 3
ESCALA 1:200

Cálculo de Área:		Valor:	
Zonamento:			
Proprietário:		Responsável Técnico:	
Município de São João da Lagoa - MS CNPJ 07.612.494/0001-78		Wesley Fernando de Freitas Junior Arquiteto Urbanista (CAU 460774-D/194005-B)	
Título do Projeto:		Endereço:	
VIVA ÁGUA Requalificação da Orla da Lagoa de S. J. da Lagoa		Lagoa do Município de São João da Lagoa	
Comunidade:		Data:	
Planta Geral, Mapa das Áreas e Perfis Topográficos do Terreno.		25/12/2018	
		Folha:	
		01	