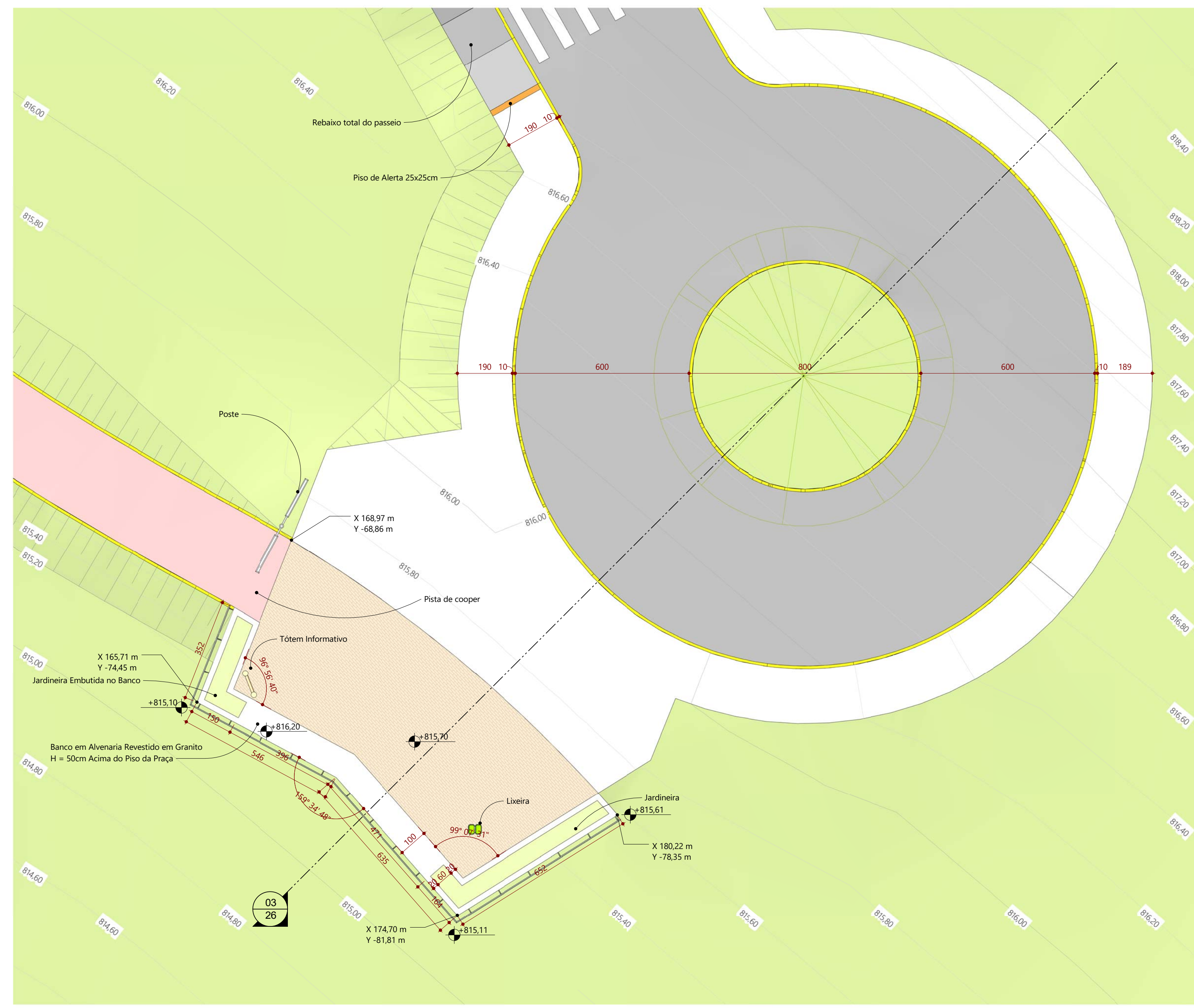


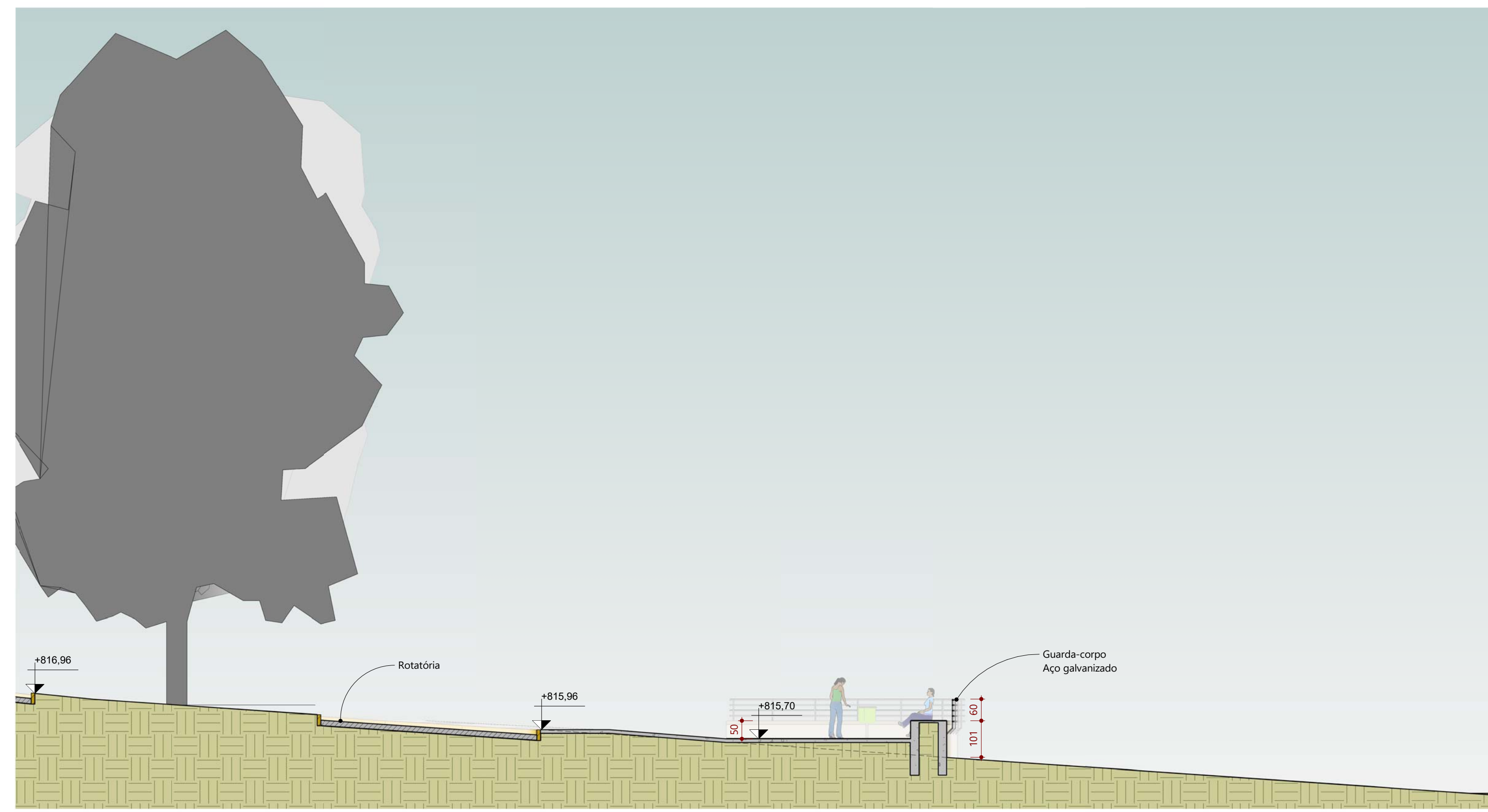
23 Planta Praça D
ESCALA 1:100



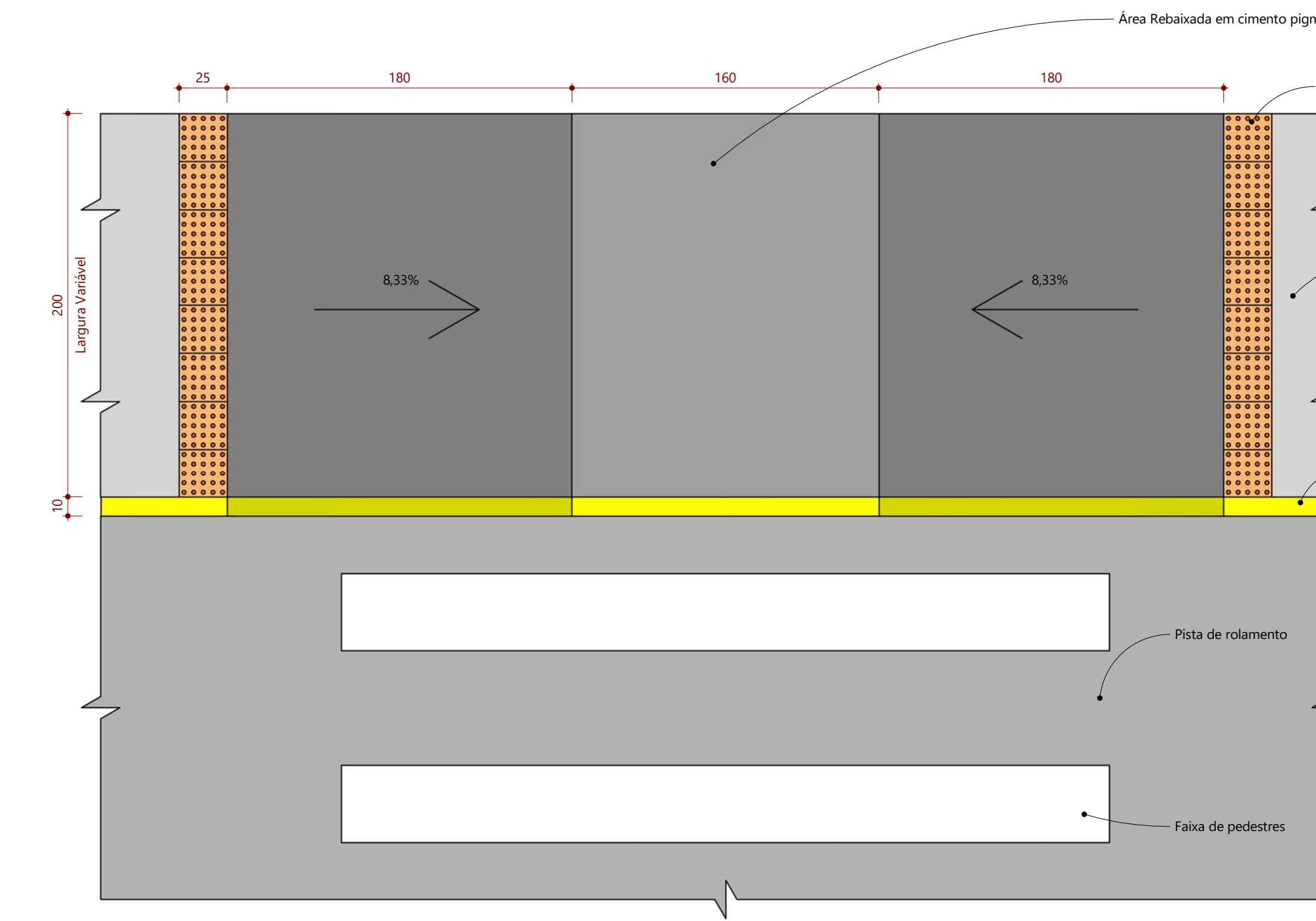
24 Planta Praça F
ESCALA 1:100



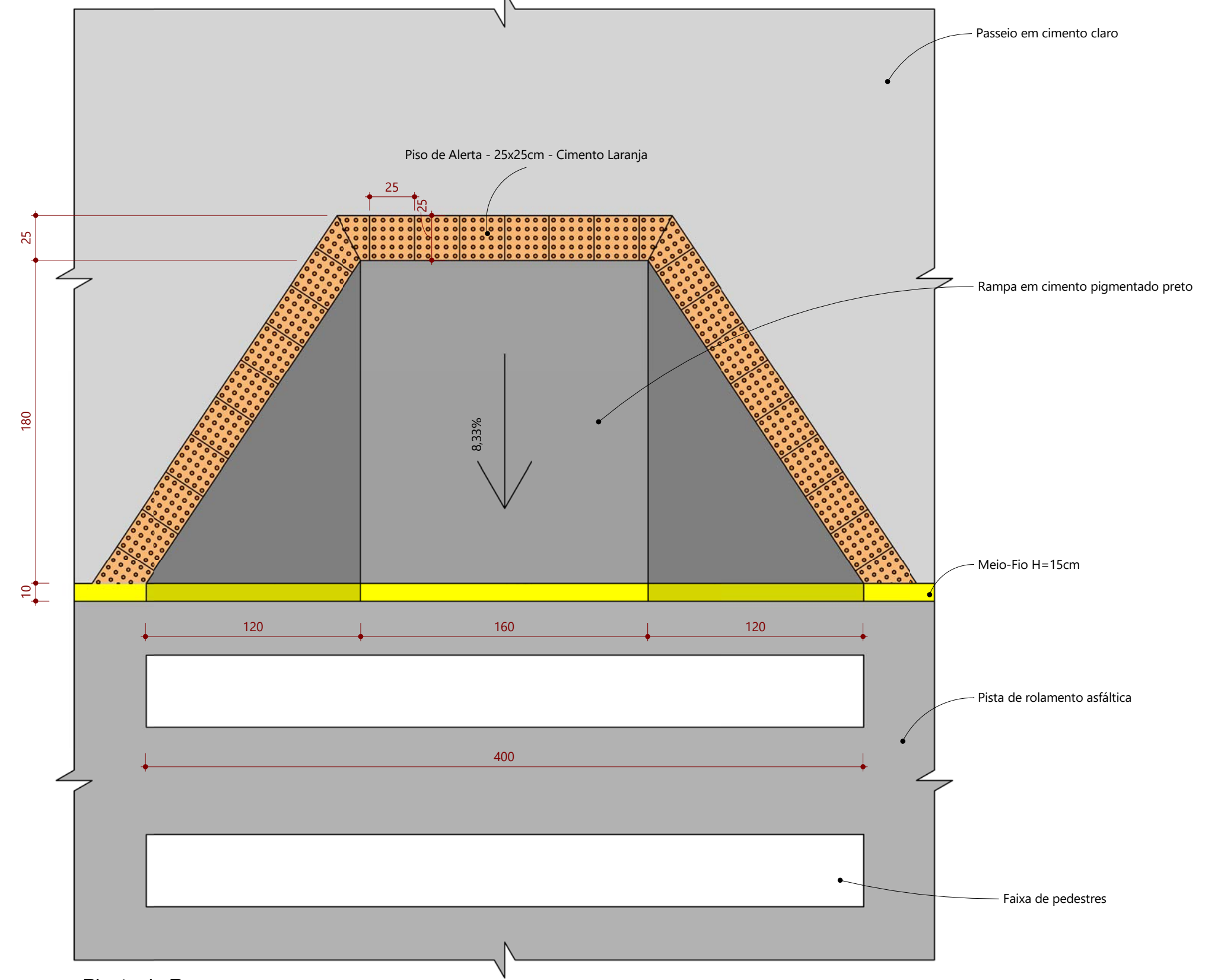
25 Corte da Praça D
ESCALA 1:100



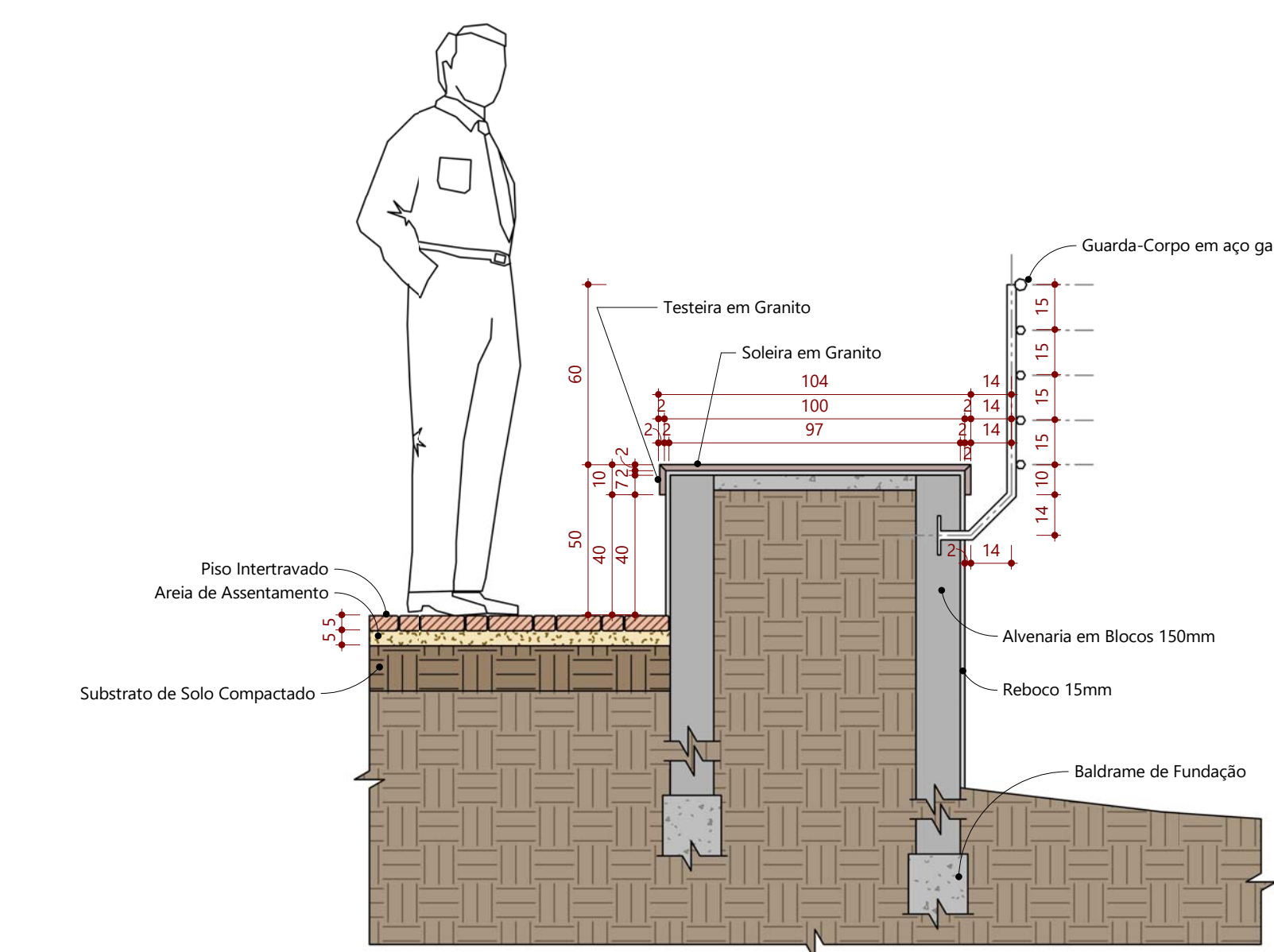
26 Corte da Praça F e Rotatória
ESCALA 1:100



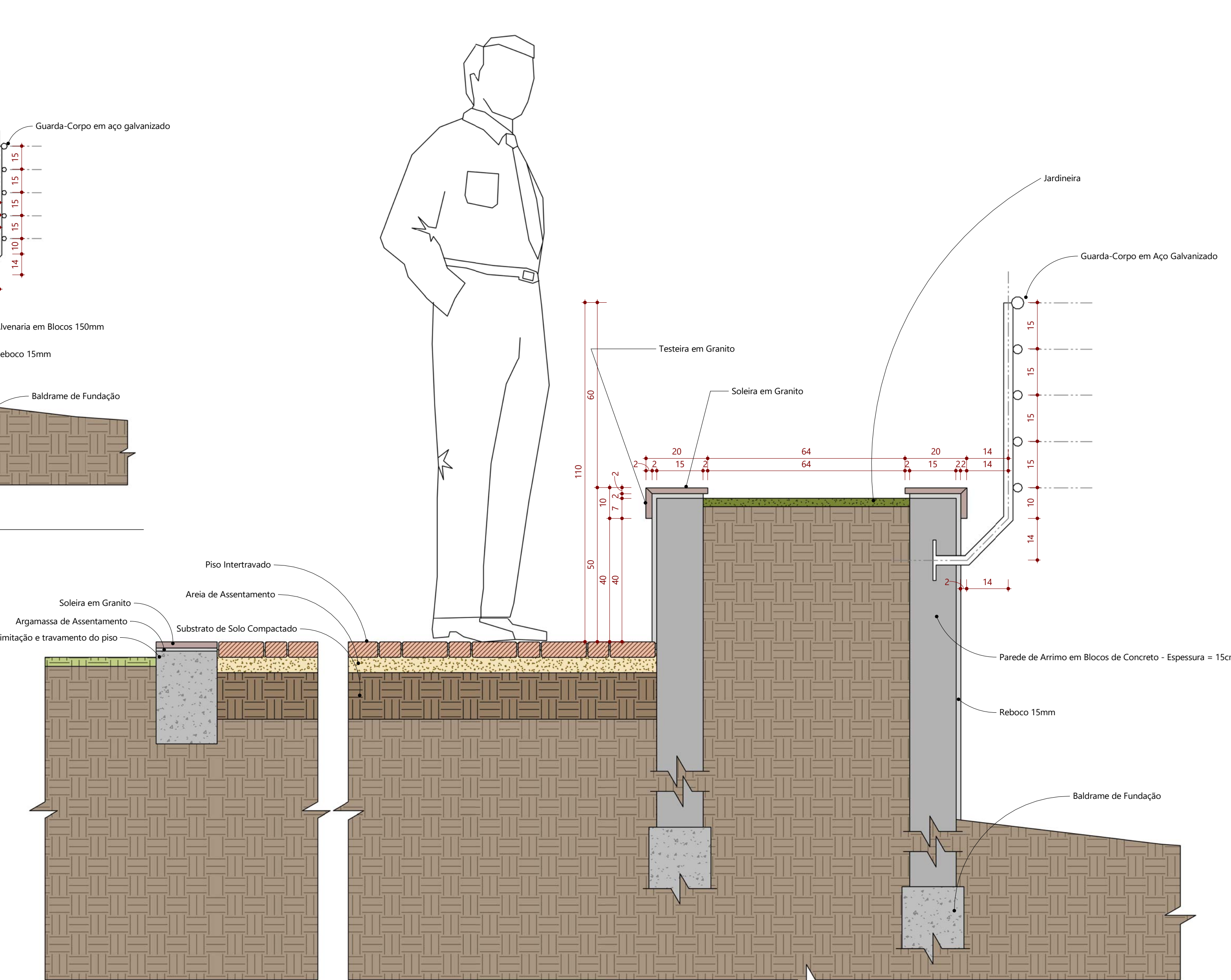
34 Detalhe do Rebaixamento Total do Passeio
ESCALA 1:25



35 Detalhe da Rampa de Acesso
ESCALA 1:25



36 Detalhe da Seção Tipo do Parapeito S/ Jardineira
ESCALA 1:20



37 Detalhe da Seção Tipo do Parapeito c/ Jardineira e da Contenção do Piso
ESCALA 1:10



30 Perspectiva das Praças A B C



31 Perspectiva da Pista de Cooper



32 Perspectiva da Praça D



33 Perspectiva da Praça D



34 Perspectiva da Praça D



35 Perspectiva da Praça E



36 Perspectiva da Praça E

Cálculo de Área		Valor	
Zonamento			
Proprietário		Responsável Técnico	
Município de São João da Lagoa - MS CNPJ nº 01.494.000-78		Wesley Fernando de Freitas Junior Arquiteto Urbanista (CAU 402774-D/194005-B)	
Título do Projeto		Endereço	
REQUALIFICAÇÃO DA ORLA DA LAGOA DE S. J. DA LAGOA		Lagoa do Município de São João da Lagoa	
VIVA AGUA		Data	
25/12/2018		Folha	
Plantas, cortes e perspectivas das praças 'D', 'E', e detalhamentos dos rebaixos de passeio e dos cercamentos das praças.		Como indicado	
03		03	

São João da Lagoa
Prefeitura Municipal