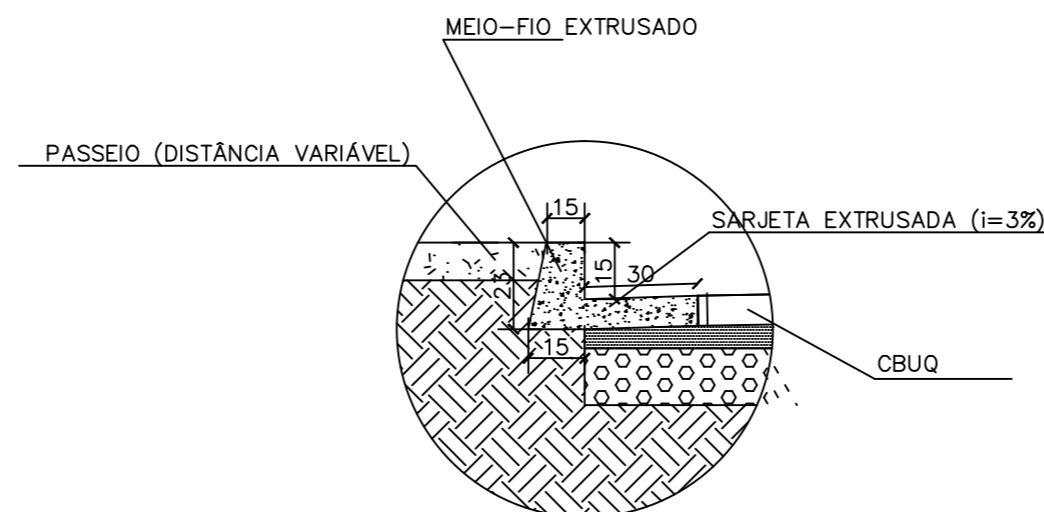
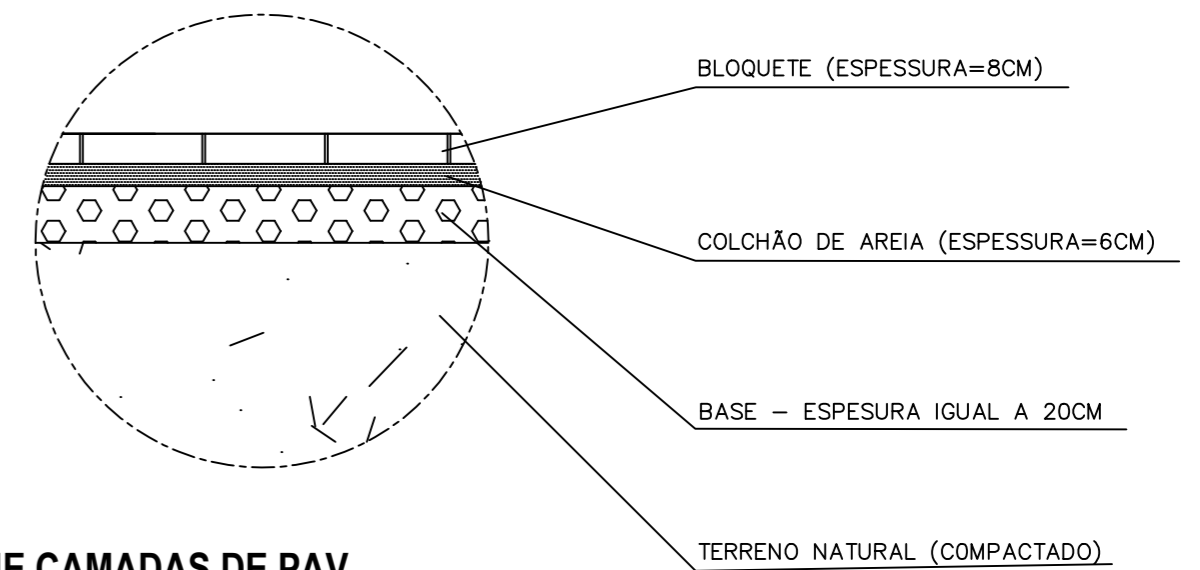


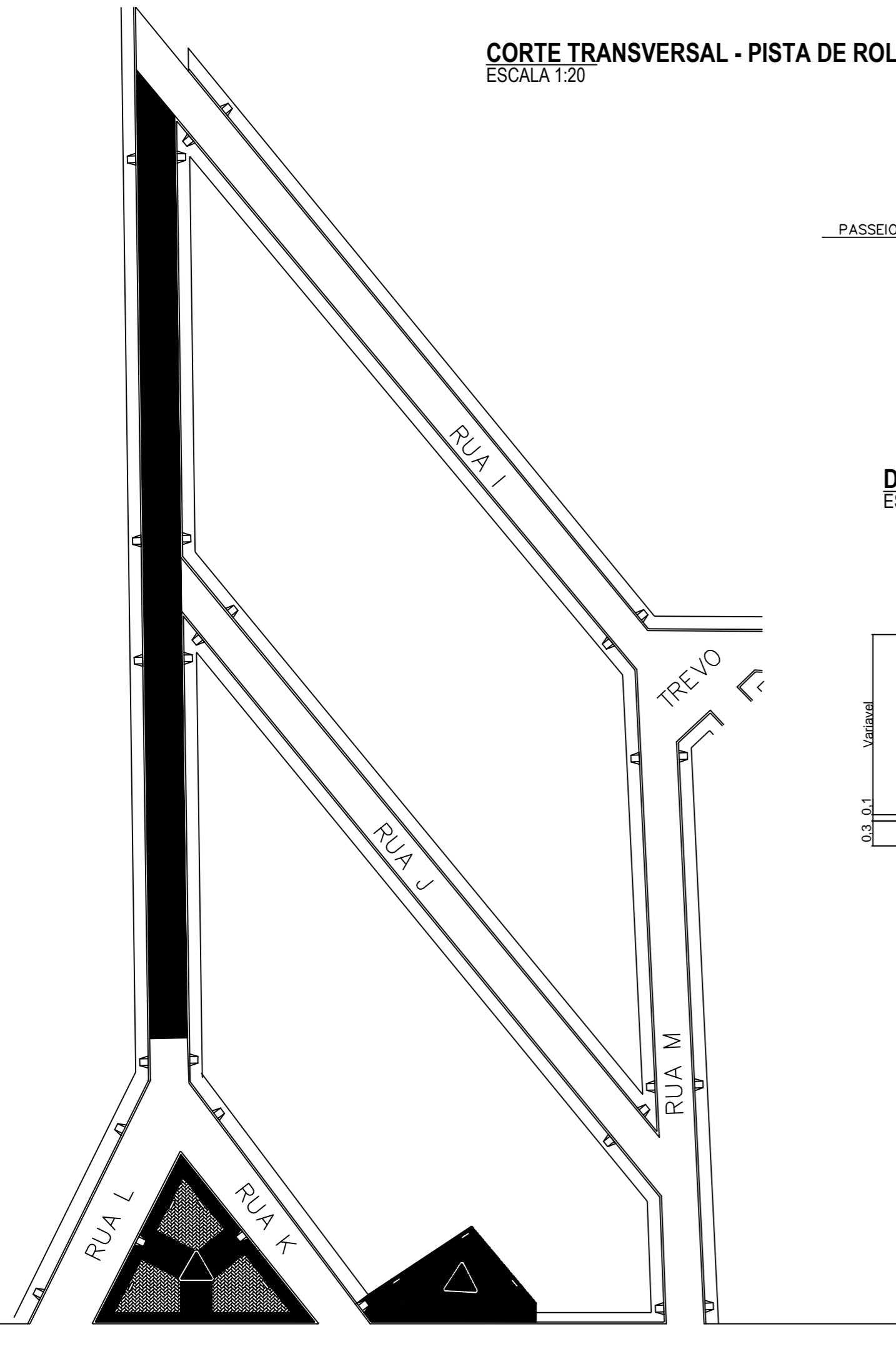
CORTE TRANSVERSAL - PISTA DE ROLAMENTO
ESCALA 1:20



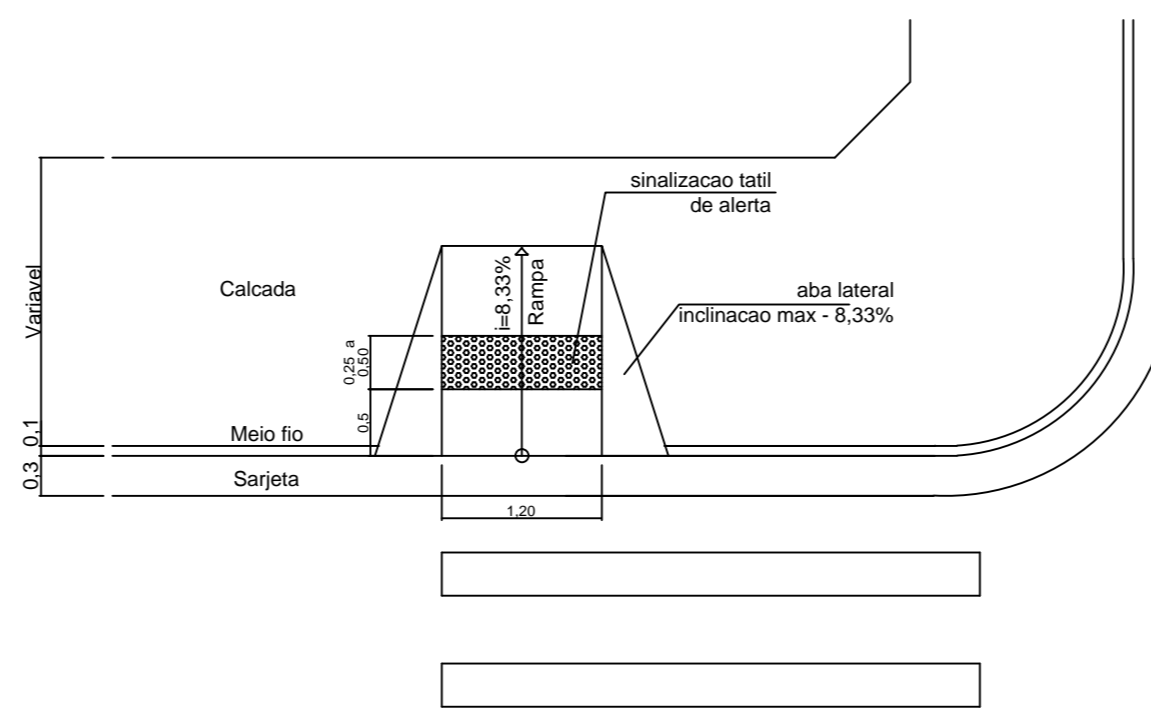
DETALHE MEIO-FIO E SARJETA
ESCALA 1:20



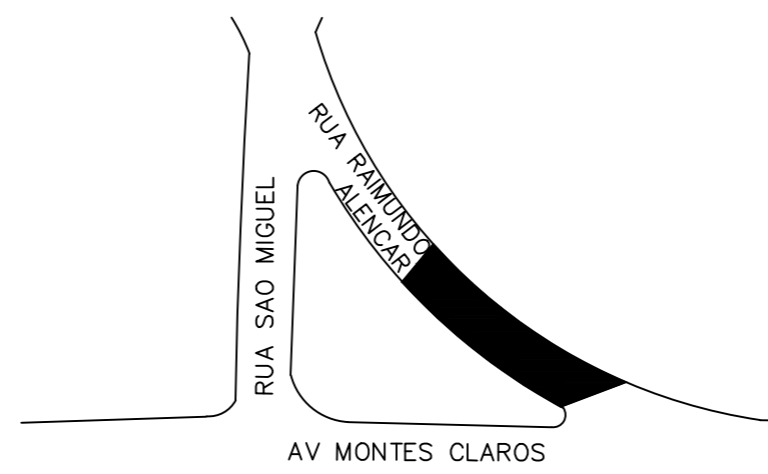
DETALHE CAMADAS DE PAV.
ESCALA 1:20



PLANTA - PAVIMENTAÇÃO ASFÁLTICA RUA L - CONJUNTO HABITACIONAL
ESCALA 1:750



DETALHE RAMPA DE ACESSIBILIDADE (PNE - NBR 9050)
ESCALA 1:50



PLANTA - PAVIMENTAÇÃO ASFÁLTICA RUA RAIMUNDO ALENCAR - SÃO ROBERTO
ESCALA 1:750

LEGENDA / SIMBOLOGIA	
	REVESTIMENTO ASFÁLTICO TIPO CBUQ
	MEIO FIO COM SARJETA
	LOCALIZAÇÃO PARA FUTURA RAMPA DE ACESSIBILIDADE (REBAIXAR A GUIA DE MEIO-FIO)

QUADRO RESUMO DE ÁREAS				
LOCAL	DISCRIMINAÇÃO	COMPRIMENTO	LARGURA MÉDIA	TOTAL
RUA L	ASFALTO	143,0m	6,0m	858,0m ²
RUA RAIMUNDO ALENCAR	ASFALTO	30,0m	6,0m	180,0m ²

PAVIMENTAÇÃO RUA L E RUA RAIMUNDO ALENCAR				
RESPONSÁVEL TÉCNICO: JUNIA MARIA GONCALVES CAETANO ENG. CIVIL	PROPRIETÁRIO: PREFEITURA MUNICIPAL DE SÃO JOÃO DA LAGOA/MG CNPJ: 01.612.494/0001-28	DATA: JULHO/2020	ESCALA: VARIADAS/INDICADAS	PRINCIPAL
REGISTRO CREA: 210.931/D	LOCAL DA OBRA: RUA L DE ACESSO AS CASAS POPULARES NO MUNICÍPIO E RUA RAIMUNDO ALENCAR NO DISTRITO SÃO ROBERTO DE MINAS - SÃO JOÃO DA LAGOA - MG	ÁREA A CONSTRUIR: 1038,00M ²	ÁREA DO TERRENO:	PRINCIPAL