

1 PLANTA BAIXA - EXECUÇÃO DE CALÇADA 1
ESCALA 1:250

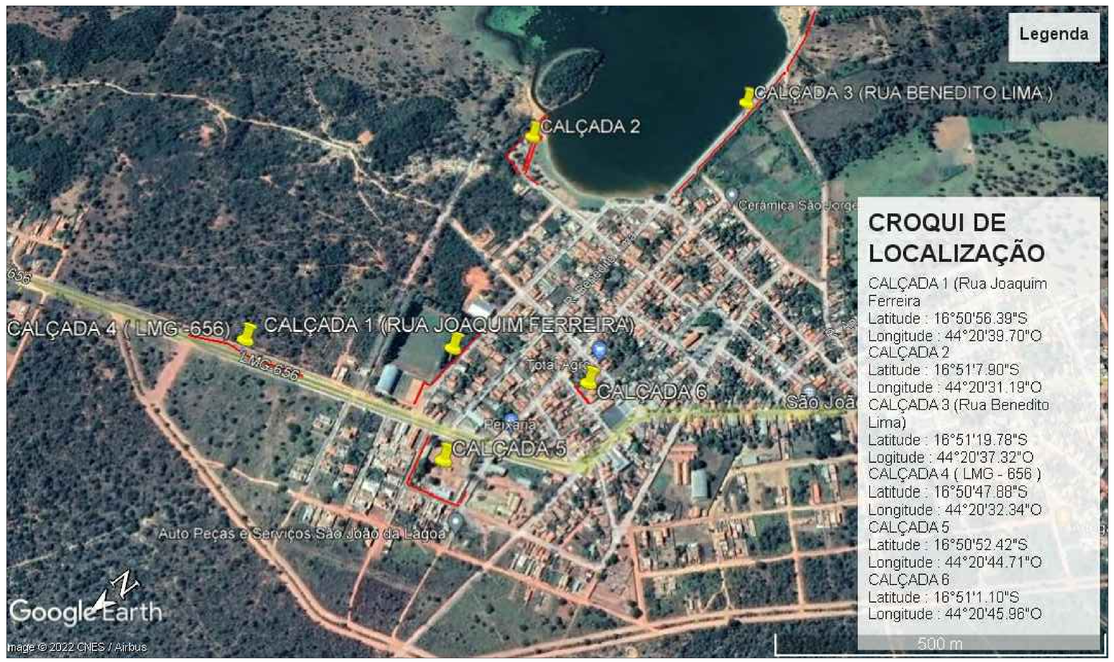

CROQUI DE LOCALIZAÇÃO

CALÇADA 1 (Rua Joaquim Ferreira
Latitude : 16°50'56.39"S
Longitude : 44°20'39.70"O
CALÇADA 2
Latitude : 16°51'7.90"S
Longitude : 44°20'31.19"O
CALÇADA 3 (Rua Benedito Lima)
Latitude : 16°51'19.78"S
Logitude : 44°20'37.32"O
CALÇADA 4 (LMG - 656)
Latitude : 16°50'47.88"S
Longitude : 44°20'32.34"O
CALÇADA 5
Latitude : 16°50'52.42"S
Longitude : 44°20'44.71"O
CALÇADA 6
Latitude : 16°51'1.10"S
Longitude : 44°20'45.96"O

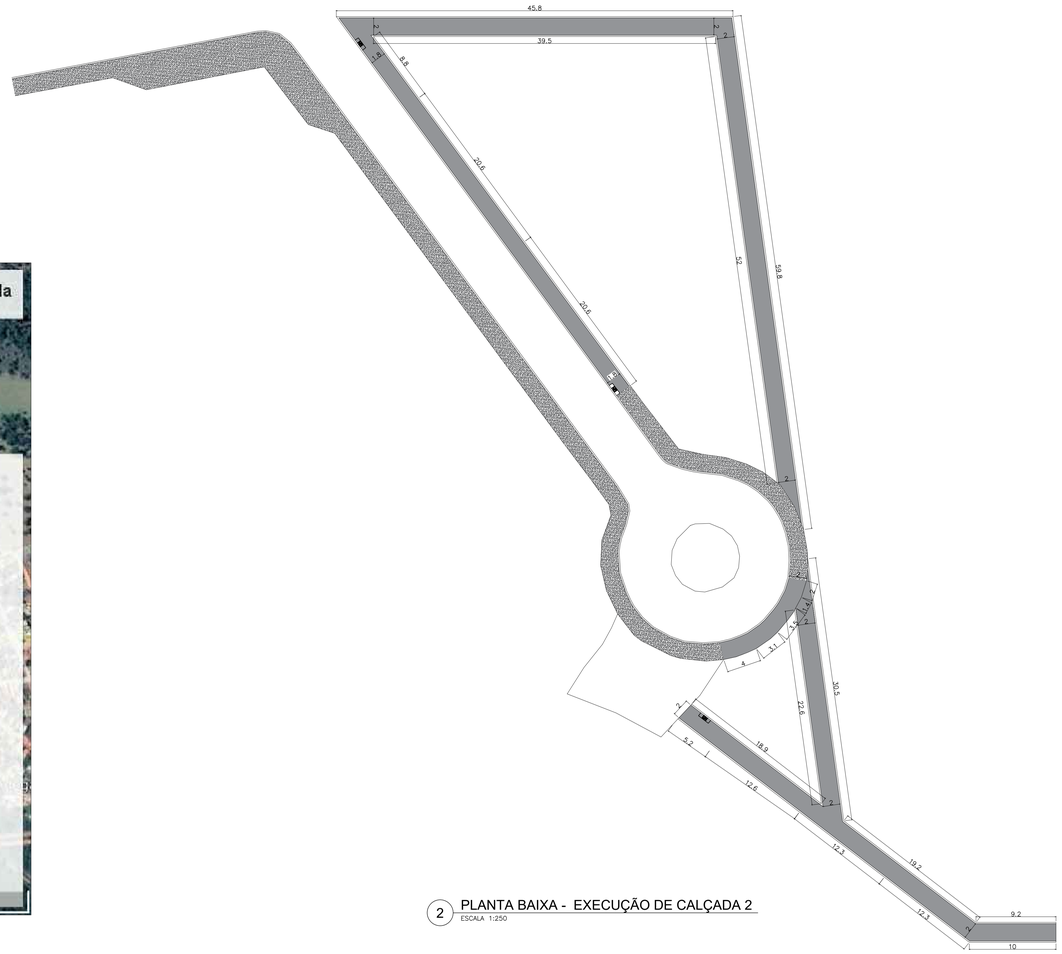

2 PLANTA BAIXA - EXECUÇÃO DE CALÇADA 2
ESCALA 1:250

VITOR SOARES RAMOS:11 044806621
Assinado de forma digital por VITOR SOARES RAMOS:11044806621
Dados: 2022.03.22 14:20:55 -03'00'

NOTAS	LEGENDA	MAPA-CHAVE	ATUALIZAÇÃO
1 – MEDIDAS EM METROS	CALÇADA A SER EXECUTADA CALÇADA EXISTENTE RAMPA DE ACESSIBILIDADE A SER EXECUTADA		

REV.	DESCRIÇÃO	DATA	EXEC.	VERIF.	APROV.
0	EMISSÃO INICIAL	04/03/22	L.O.C.M.		

CONTRATADA: CARVALHO AMARAL ENGENHARIA
CNPJ Nº: 16.783.066/0001-35
Avenida Mestre Fonte, nº 726, 1º andar
Centro, Montes Claros/MG.
CEP: 39401-074

RESP. TEC. VITOR SOARES RAMOS
REG. CREA: 241.720/D

CONTRATANTE: PREFEITURA MUNICIPAL DE SÃO JOÃO DA LAGOA/MG
CNPJ Nº: 01.612.494/0001-28
Avenida coração de Jesus, 1005
Centro, São João da Lagoa/MG.
CEP: 39.355-000

MUNICÍPIO/ÁREA: MUNICÍPIO DE SÃO JOÃO DA LAGOA/MG

RESPONSÁVEL CONTRATANTE: PREF. MUNICIPAL DE SÃO JOÃO DA LAGOA

TÍTULO: PROJETO GEOMÉTRICO
CALÇADAS EM RUAS DIVERSAS
PLANTA BAIXA – EXECUÇÃO DE CALÇADA 1 E 2 E CROQUI DE LOCALIZAÇÃO

ENDEREÇO DA OBRA:

DATA: 04/03/2022 | ESCALA: INDICADA | PRANCHA: 01/03

ARQUIVO: DE–2022.1999–MG.SJL–GEO–EXE.001=0