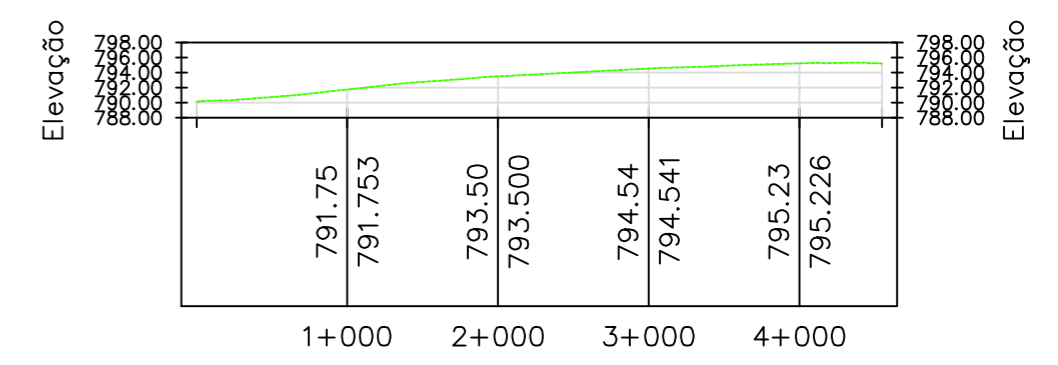
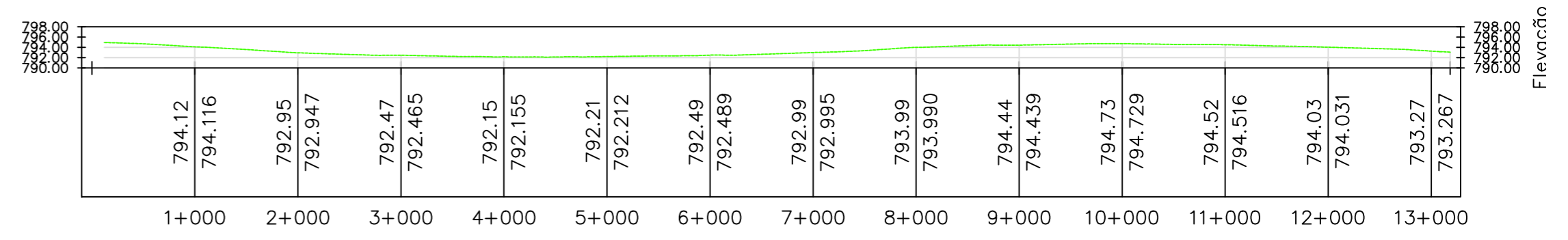


01 CURVAS DE NIVEL
ESCALA 1:1000

RUA BECO 4
ESC H= 1:1000
ESC V= 1:1000



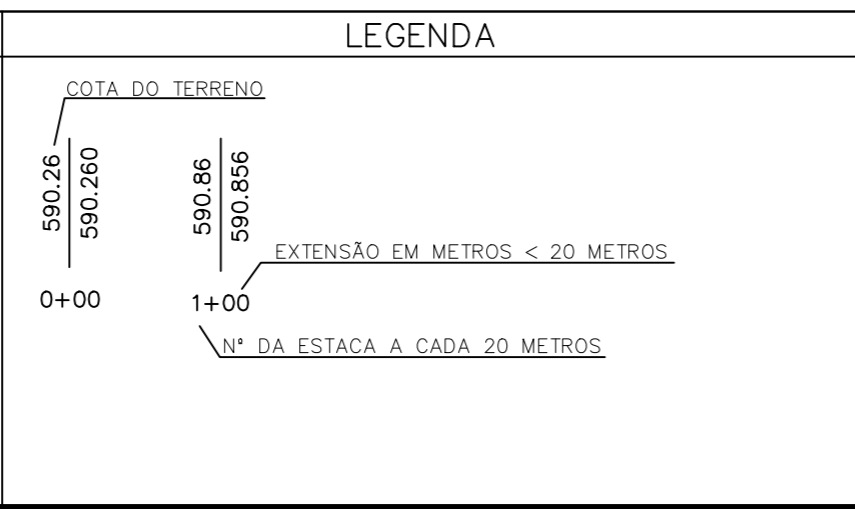
ESC H= 1:1000
ESC V= 1:1000



NOTAS

1 - AS CURVAS DE NIVEL FORAM INTERPOLADAS DE 1,00 METROS EM 1,00 METROS.

2 - TODAS AS COORDENADAS AQUI DESCRITAS ESTÃO GEORREFERENCIADAS AO SISTEMA GEODÉSICO BRASILEIRO E ENCONTRAM-SE REPRESENTADAS NO SISTEMA UTM, REFERENCIADAS AO MERIDIANO CENTRAL N° 45 WGR, TENDO COMO DATUM O SIRGAS 2000. TODOS OS AZIMUTES E DISTÂNCIAS, ÁREA E PERÍMETRO FORAM CALCULADOS NO PLANO DE PROJEÇÃO UTM.



ATUALIZAÇÃO

REV.	EMISSÃO INICIAL	DATA	EXEC.	VERIF.	APROV.
0		XX/XX/XX	T.S.S.A	V.S.R	

PREFEITURA MUNICIPAL DE SÃO JOÃO DA LAGOA/MG

CNPJ Nº: 01.612.494/0001-28
Avenida Coração de Jesus, 1005
Centro, São João da Lagoa/MG,
CEP: 39.355-000

RESP. TEC.: VÍTOR SOARES RAMOS
REG. CREA: 241720/D

MUNICÍPIO/ÁREA:
SÃO JOÃO DA LAGOA

RESPONSÁVEL CONTRATANTE:
PREFEITURA MUNICIPAL DE SÃO JOÃO DA LAGOA/MG

ENDEREÇO DA OBRA:
DIVERSAS RUAS NA COMUNIDADE SÃO ROBERTO DE SÃO JOÃO DA LAGOA

TÍTULO: PROJETO TOPOGRÁFICO
CALÇAMENTO EM BLOCOS SEXTAVADOS
CURVAS DE NIVEL E PERFIS LONGITUDINAIS

DATA: 04/02/2022

ESCALA: INDICADA

PRANCHA: 01/01

ARQUIVO: DE-2022.1950-MG.SJL-TOP-EXE.001=0